





## उद्धरण खतौनी

उद्धरण क्रमांक : 21904420191247

ग्राम क्रमांक : 219044	ग्राम का नाम / परगना : रामपुर पावटी(मेरठ)	तहसील : सदर	जनपद : मेरठ	फसली वर्ष : 1422-1427	भाग : 1		
खाता खतौनी क्रम संख्या	खातेदार का नाम / पिता पति संरक्षक का नाम / निवास स्थान	भौमिक अधिकार प्रारम्भ होने का वर्ष	खाते के प्रत्येक गाटे की खसरा संख्या	प्रत्येक गाटे का क्षेत्रफल (हे.)	खालेदार द्वारा देय मालगुजारी या लगान	परिवर्तन सम्बन्धी आज्ञा या उसका सारांश उनकी संख्या तथा दिनांक सहित और आज्ञा देने वाले अधिकारी का पद	टिप्पणी
1	-----2-----	3	4	5	6	7-12	13

श्रेणी : 1-क / भूमि जो संक्रमणीय भूमिधरो के अधिकार में हो।

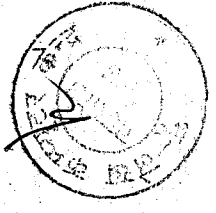
00140 मेरठ इस्टीमेट आफ इन्जीन / / .  
 एण्ड टेक्नोलोजी 47/एम-1 / / .  
 ज्वाहर क्वार्टर्स मेरठ शहर द्वारा / / .  
 सचिव विष्णुशरण / स्व0 चन्द्रसैन अग्रवाल / 47/एम-1 ज्वाहर क्वार्टर मेरठ शहर

1417फ न्यायालय उप जिलाधिकारी मेरठ वादस0 222/ 2009 धारा 143 उ0प्र0ज0वि0 एवं भू0व्य0अधि0 सिटी ऐंजुवैशनल एण्ड सोशल वेलफेयर सोसाईटी, मेरठ द्वारा सचिव डा0 ओमप्रकाश कुमार सरकार ग्राम रामपुर पावटी पर0नह0वि0 मेरठ उपरोक्त वाद में इस न्या0 द्वारा दि0 18.1.10 को निम्नलिखित आदेश पारित किये

गये है कि वर्तमान खतौनी 1416 ता 1421फ0 के भूमि खता संख्या 00246 के ख0न0 167 रकबा 0.4830, ख0न0168 रकबा 0.5620हे0,187मि0 रकबा 0.5540 हे0, 307मि0 रकबा 1.8460हे0 कुल नम्बरान 4 व कुल रकबा 3.4450हे0, खता संख्या 00245 के ख0न0143 रकबा 0.2800हे0, 158 रकबा 1.0610हे0 कुल

नम्बरान 2 व कुल रकबा 1.3410हे0, खता सं0 00148 के ख0न0 160 रकबा 0.4720हे0 व खता सं0 00067 के ख0न0 161 रकबा 0.3800हे0 स्थित ग्राम रामपुर पावटी पर0नह0वि0 मेरठ को धारा 143उ0प्र0ज0वि0 एवं भूमि व्यवस्था अधिनियम के अन्तर्गत अकस्मिक घोषित किया जाता है तथा परता लगान माफ किया जाता

हे। तहसील आख्या दि0 14-9-09 एवं नकशा नियम 135



आदेश का अंग रहेगा। प्रतिबन्ध यह होगा कि समय समय पर शासकीय संस्थाओं यथा मेरठ विकास प्राधिकरण, आवास विकास परिषद अथवा अन्य के द्वारा यदि कोई शर्तें / प्रतिबन्ध वर्णित भूमि पर लगाये जाते हैं जो इस पर पूर्णतः लागू होंगे तथा उक्त आदेश मेरठ विकास प्राधिकरण की महयोजना 2021 को अतिक्रमि (supersede) नहीं करेगा। यदि मेरठ विकास प्राधिकरण की महयोजना 2021 के विपरीत यदि स्थल पर कोई कार्य किया जाता है, तो यह आदेश स्वतः ही निरस्त हो जायेगा। ह0आलोक लिबरी, सं0मजि0/ उप जिलाधिकारी मेरठ ह0र0का0 25.1.10/ 2.2.10

कुल गाटे- एक	कुल क्षेत्रफल- शून्य दशमलव चार सात दो शून्य (लेक्टयर)	कुल भू-राजस्व - दो छः दशमलव चार पाँच सप्पे	1	0.4720	₹ 26.45	5	0
--------------	-------------------------------------------------------	--------------------------------------------	---	--------	---------	---	---

Data Digitally Signed by: RAMBIR SINGH

उपरोक्त उद्घरण खतौनी का वेरीफिकेशन <http://upbhulekh.gov.in> Website पर जाकर किया जा सकता है।




सक्षम अधिकारी: SNEH TIWARI

तहसील: मदा जनपद: मेरठ

दिनांक एवं समय: 30-12-2019 11:25:09

यह उद्घरण खतौनी इलेक्ट्रॉनिक डिजिटल हस्ताक्षर द्वारा तैयार की गयी है तथा डाटा डिजिटल हस्ताक्षर द्वारा हस्ताक्षरित है।





### उद्धरण खतौनी

उद्धरण क्रमांक : 21904420191248

ग्राम क्रमांक : 219044	ग्राम का नाम / परगना : रामपुर पावटी(मेरठ)	तहसील : सदर	जनपद : मेरठ	फसली वर्ष : 1422-1427	भाग : 1		
खाता खतौनी क्रम संख्या	खातेदार का नाम / पिता पति संरक्षक का नाम / निवास स्थान	भौमिक अधिकार प्रारम्भ होने का वर्ष	खाते के प्रत्येक गाटे की खसरा संख्या	प्रत्येक गाटे का क्षेत्रफल (हे.)	खतेदार द्वारा देय मालगुजारी या लगान	परिवर्तन सम्बन्धी आज्ञा या उसका सारांश उनकी संख्या तथा दिनांक सहित और आज्ञा देने वाले अधिकारी का पद	टिप्पणी
1	-----2-----	3	4	5	6	7-12	13

श्रेणी : 1-क / भूमि जो संक्रमणीय भूमिधरो के अधिकार में हो।

00069	डा0ओमप्रकाश / फकीरचन्द / 47 एल 4 ज्वाहर क्वार्टर बेगमपुल मेरठ शहर डा0सरोजनी अग्रवाल पत्नी / डा0ओपी0अग्रवाल / 47 एल 4 ज्वाहर क्वार्टर बेगमपुल मेरठ शहर श्रीमती उषा अग्रवाल पत्नी / विष्णुशरण / 47 एल 4 ज्वाहर क्वार्टर बेगमपुल मेरठ शहर सिटी एक्जेशनल एण्ड / ./. सोशल वेलफेयर सोसायटी / ./. मेरठ द्वारा जनरल सेक्टरी / ./. डा0ओमप्रकाश पुत्र / ./. फकीरचन्द नि0 एल 4 / ./. ज्वाहर क्वार्टर बेगमपुल / ./. मेरठ शहर / ./. मेरठ इन्स्टीट्यूट एण्ड / ./. टेक्नोलॉजी / 47 एम / ./. ज्वाहर क्वार्टर मेरठ द्वारा / ./. सचिव विष्णु शरण पुत्र / ./. चन्द्रसैन अग्रवाल नि0 47 / ./.	1411	161	0.3800	1417फ न्यायालय उप जिलाधिकारी मेरठ वादसं0 222/ 2009 धारा 143 उ0प्र0ज0वि0 एवं भ0व्य0अधि0 सिटी एक्जेशनल एण्ड सोशल वेलफेयर सोसायटी, मेरठ द्वारा सचिव डा0ओमप्रकाश अग्रवाल सरकार ग्राम रामपुरपावटी पर0तह0वि0 मेरठ उपरोक्त वाद में इस न्या0 द्वारा दि0 18.1.10 को निम्नलिखित आदेश पारित किया गया  हे कि वर्तमान खतौनी 1416 ता 1421फ0 के भूमि खाता संख्या 00246 के ख0न0 167 रकबा 0.4830, ख0न0168 रकबा 0.5620, 187मि0 रकबा 0.5540 हे0,307मि0 रकबा 1.8460हे0 कुल नम्बरान 4 व कुल रकबा 3.4450हे0,खाता संख्या 00245 के ख0न0143 रकबा 0.2800हे0, 153 रकबा 1.0610हे0 कुल नम्बरान 2 व कुल रकबा 1.3410हे0, खाता सं0 00148 के ख0न0 160 रकबा 0.4720हे0 व खाता संख्या 00067 के ख0न0 161 रकबा 0.3800हे0 स्थित ग्राम रामपुर पावटी पर0तह0वि0 मेरठ को धारा 143 उ0प्र0 ज0वि0 एवं भूमि व्यवस्था अधिनियम के अन्तर्गत अकृषिक घोषित किया जाता है तथा परता लगान माफ  किया जाता है। तहसील आख्या दि0 14-9-09 एवं नकशा नियम
-------	---------------------------------------------------------------------------------------------------------------------------------------------------------------------------------------------------------------------------------------------------------------------------------------------------------------------------------------------------------------------------------------------------------------------------------------------------------------------------------------------------------------------------------------------------------------------------------------------------------------------	------	-----	--------	--------------------------------------------------------------------------------------------------------------------------------------------------------------------------------------------------------------------------------------------------------------------------------------------------------------------------------------------------------------------------------------------------------------------------------------------------------------------------------------------------------------------------------------------------------------------------------------------------------------------------------------------------------------------------------------------------------------------------------------------------------------------------------------------------------------------------------------------------------------------------------------------------------



एम 1 ज्वार क्वार्टर मेरठ / . / .

135 आदेश का अंग रहेंगे। प्रतिबन्ध यह होगा कि समय समय पर शासकीय संस्थाओं यथा मेरठ विकास प्राधिकरण, आवास विकास परिषद अथवा अन्य के द्वारा यदि कोई शर्त / प्रतिबन्ध वर्णित भूमि पर लगाये जाते है जो इस पर पूर्णतः लागू होंगे तथा उक्त आदेश मेरठ

विकास प्राधिकरण की महयोजना 2021को अतिक्रमित (supersede) नहीं करेगा। यदि मेरठ विकास प्राधिकरण की महयोजना 2021 के विपरीत यदि स्थल पर कोई कार्य किया जाता है, तो यह आदेश स्वतः ही निरस्त हो जायेगा। ह0आलोक तिवारी, स0मजि0/ उप जिलाधिकारी मेरठ ह0आर0के0 25.1.10/ 2.2.10

कुल गाटे- एक	1	0.3800	₹ 14.80	5	0
--------------	---	--------	---------	---	---

कुल क्षेत्रफल- शून्य दशमलव तीन आठ शून्य शून्य (हेक्टेयर) कुल भू-राजस्व - एक चार दशमलव आठ शून्य रुपये

Data Digitally Signed by: RAMBIR SINGH


उपरोक्तं उद्घरण खतौनी का वेबिफिकेशन <http://upbhulekh.gov.in> Website पर जाकर किया जा सकता है।



सक्षम अधिकारी: SNEH TIWARI

तहसील: सदर जमपद: मेरठ

दिनांक एवं समय: 30-12-2019 11:25:25



यह उद्घरण खतौनी इलेक्ट्रॉनिक डिजिटल सिस्टम द्वारा तैयार की गयी है तथा डाटा डिजिटल हस्ताक्षर द्वारा हस्ताक्षरित है।